

Dokladová část

„E“

Chodníky a pěšiny Skalka

Cheb , u nákupního centra Skalka

Přílohy:

- Výpis z katastru nemovitostí
- Město Cheb- odbor stavební a životního prostředí 1x
- GasNet (RWE)– plynárny 7x
- CETIN 13x
- ČEZ Distribuce 5x
- ČEZ ICT 2x
- Vodárenská společnost Chevak a.s. 4x
- TEREA 4x
- UPC 2x
- CHETES 1x
- PČRKK DI 2x
- Souhlas vlastníka kanalizační přípojky 1x
-

Kopie ověřil a kontroloval:

Informace o pozemku

Parcelní číslo: [2069/11](#)
Obec: [Cheb \[554481\]](#)
Katastrální území: [Cheb \[650919\]](#)
Číslo LV: [1](#)
Výměra [m²]: 4092
Typ parcely: Parcela katastru nemovitostí
Mapový list: CHEB,5-1/12
Určení výměry: Graficky nebo v digitalizované mapě
Způsob využití: zeleň
Druh pozemku: ostatní plocha

[Sousední parcely](#)

Vlastníci, jiní oprávnění

Vlastnické právo

Město Cheb, náměstí Krále Jiřího z Poděbrad 1/14, 35002 Cheb

Způsob ochrany nemovitosti

Nejsou evidovány žádné způsoby ochrany.

Seznam BPEJ

Parcela nemá evidované BPEJ.

Omezení vlastnického práva

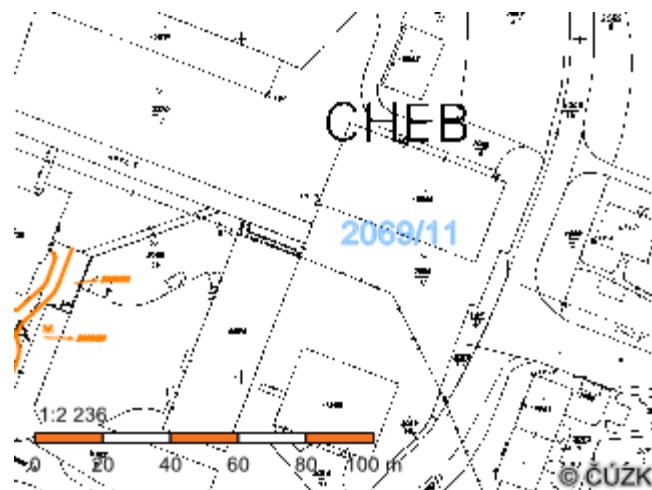
Nejsou evidována žádná omezení.

Jiné zápisy

Nejsou evidovány žádné jiné zápisy.

Řízení, v rámci kterých byl k nemovitosti zapsán cenový údaj

Nemovitost je v územním obvodu, kde státní správu katastru nemovitostí ČR vykonává [Katastrální úřad pro Karlovarský kraj, Katastrální pracoviště Cheb](#)



Podíl

Informace o pozemku

Parcelní číslo: [2070/7](#)
Obec: [Cheb \[554481\]](#)
Katastrální území: [Cheb \[650919\]](#)
Číslo LV: [1](#)
Výměra [m²]: 3692
Typ parcely: Parcela katastru nemovitostí
Mapový list: CHEB,5-1/12
Určení výměry: Graficky nebo v digitalizované mapě
Způsob využití: zeleň
Druh pozemku: ostatní plocha

[Sousední parcely](#)

Vlastníci, jiní oprávnění

Vlastnické právo

Město Cheb, náměstí Krále Jiřího z Poděbrad 1/14, 35002 Cheb

Způsob ochrany nemovitosti

Nejsou evidovány žádné způsoby ochrany.

Seznam BPEJ

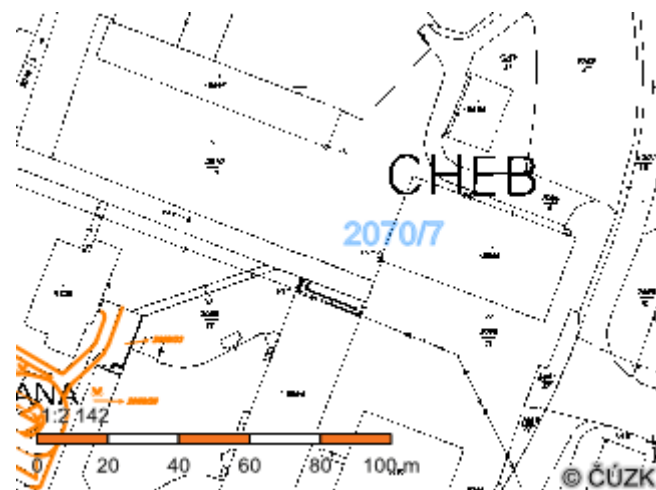
Parcela nemá evidované BPEJ.

Omezení vlastnického práva

Nejsou evidována žádná omezení.

Jiné zápisy

Nejsou evidovány žádné jiné zápisy.



Podíl

Řízení, v rámci kterých byl k nemovitosti zapsán cenový údaj

Nemovitost je v územním obvodu, kde státní správu katastru nemovitostí ČR vykonává [Katastrální úřad pro Karlovarský kraj, Katastrální pracoviště Cheb](#)

Zobrazené údaje mají informativní charakter. Platnost k 09.08.2016 15:00:00.

Informace o pozemku

Parcelní číslo: [2070/8](#)

Obec: [Cheb \[554481\]](#)

Katastrální území: [Cheb \[650919\]](#)

Číslo LV: [1](#)

Výměra [m²]: 1465

Typ parcely: Parcela katastru nemovitostí

Mapový list: CHEB,5-1/12

Určení výměry: Graficky nebo v digitalizované mapě

Způsob využití: ostatní komunikace

Druh pozemku: ostatní plocha

[Sousední parcely](#)

Vlastníci, jiní oprávnění

Vlastnické právo

Město Cheb, náměstí Krále Jiřího z Poděbrad 1/14, 35002 Cheb

Způsob ochrany nemovitosti

Nejsou evidovány žádné způsoby ochrany.

Seznam BPEJ

Parcela nemá evidované BPEJ.

Omezení vlastnického práva

Nejsou evidována žádná omezení.

Jiné zápisy

Nejsou evidovány žádné jiné zápisy.

Řízení, v rámci kterých byl k nemovitosti zapsán cenový údaj

Nemovitost je v územním obvodu, kde státní správu katastru nemovitostí ČR vykonává [Katastrální úřad pro Karlovarský kraj, Katastrální pracoviště Cheb](#)

Zobrazené údaje mají informativní charakter. Platnost k 09.08.2016 15:00:00.

Informace o pozemku

Parcelní číslo: [2065/8](#)

Obec: [Cheb \[554481\]](#)

Katastrální území: [Cheb \[650919\]](#)

Číslo LV: [1](#)

Výměra [m²]: 931

Typ parcely: Parcela katastru nemovitostí

Mapový list: CHEB,5-1/12

Určení výměry: Graficky nebo v digitalizované mapě

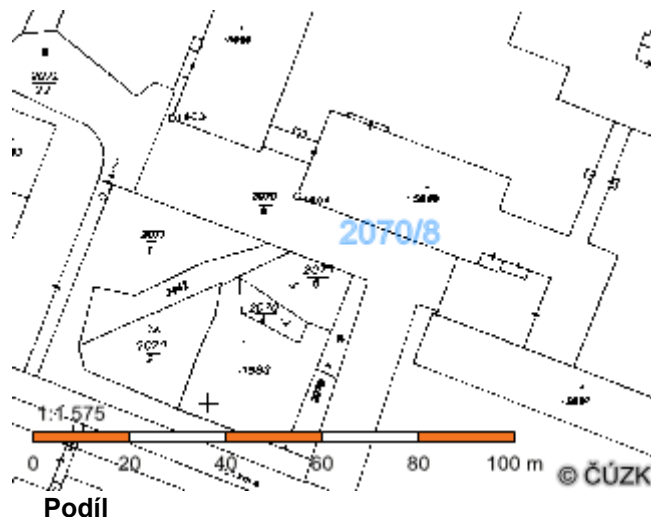
Způsob využití: ostatní komunikace

Druh pozemku: ostatní plocha

[Sousední parcely](#)

Vlastníci, jiní oprávnění

Vlastnické právo



Město Cheb, náměstí Krále Jiřího z Poděbrad 1/14, 35002 Cheb

Způsob ochrany nemovitosti

Nejsou evidovány žádné způsoby ochrany.

Seznam BPEJ

Parcela nemá evidované BPEJ.

Omezení vlastnického práva

Nejsou evidována žádná omezení.

Jiné zápisy

Nejsou evidovány žádné jiné zápisy.

Řízení, v rámci kterých byl k nemovitosti zapsán cenový údaj

Nemovitost je v územním obvodu, kde státní správu katastru nemovitostí ČR vykonává [Katastrální úřad pro Karlovarský kraj, Katastrální pracoviště Cheb](#)

Zobrazené údaje mají informativní charakter. Platnost k 09.08.2016 15:00:00.

Informace o pozemku

Parcelní číslo: [2441/9](#)

Obec: [Cheb \[554481\]](#)

Katastrální území: [Cheb \[650919\]](#)

Číslo LV: [1](#)

Výměra [m²]: 1842

Typ parcely: Parcela katastru nemovitostí

Mapový list: CHEB,5-1/12

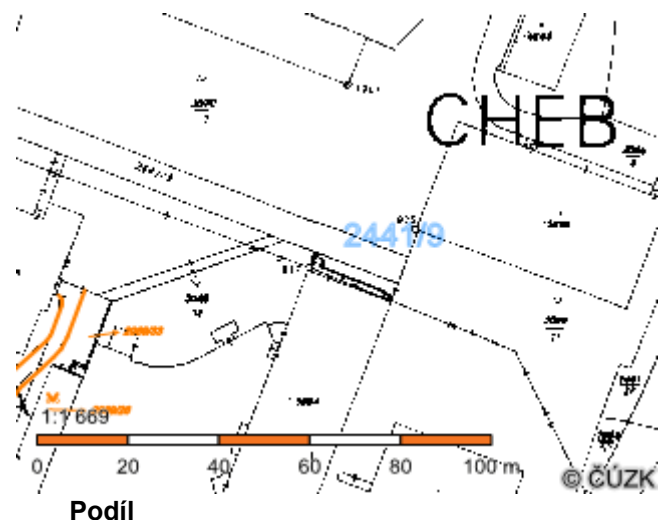
Určení výměry: Graficky nebo v digitalizované mapě

Způsob využití: ostatní komunikace

Druh pozemku: ostatní plocha

[Sousední parcely](#)

Vlastníci, jiní oprávnění



Vlastnické právo

Město Cheb, náměstí Krále Jiřího z Poděbrad 1/14, 35002 Cheb

Způsob ochrany nemovitosti

Nejsou evidovány žádné způsoby ochrany.

Seznam BPEJ

Parcela nemá evidované BPEJ.

Omezení vlastnického práva

Nejsou evidována žádná omezení.

Jiné zápisy

Nejsou evidovány žádné jiné zápisy.

Řízení, v rámci kterých byl k nemovitosti zapsán cenový údaj

Nemovitost je v územním obvodu, kde státní správu katastru nemovitostí ČR vykonává [Katastrální úřad pro Karlovarský kraj, Katastrální pracoviště Cheb](#)

Zobrazené údaje mají informativní charakter. Platnost k 09.08.2016 15:00:00.